



# UN ITINÉRAIRE VÉLO AU FIL DU FLEUVE RHÔNE





# LE TOURISME À VÉLO EN FRANCE : UNE ACTIVITÉ EN PLEINE CROISSANCE



LA FRANCE :  
2E DESTINATION DU TOURISME À VÉLO :

- 21 millions de français font du vélo pendant leurs vacances
- 5% d'entre eux pratiquent le vélo en itinérance



LE VOYAGE À VÉLO,  
POUR UN TOURISME RESPONSABLE ET HUMAIN ...



- Le voyage à vélo permet de pratiquer l'éco-tourisme.
- Il contribue à la réduction de l'empreinte carbone.
- Il permet d'admirer et de découvrir, à son rythme, les paysages traversés.
- Il incite à aller à la rencontre de la population locale.
- Le voyage à vélo agit positivement sur la forme physique et la santé.



# VIARHÔNA CARACTÉRISTIQUES ET CHIFFRES CLÉS

L'ensemble de l'itinéraire alterne deux modes de circulation :

- en voie verte sécurisée, dédiée uniquement aux cyclistes et aux modes de déplacement non motorisés ;
- en voie partagée sur des routes secondaires partagées avec les automobilistes, mais majoritairement peu fréquentées.

815 kilomètres du Léman à la Méditerranée,

65% du parcours à proximité immédiate du Rhône

Itinéraire plat - Pas plus de 3% de dénivelé\*

Balisage continu

Plus de 30 gares le long du parcours

3 RÉGIONS TRAVERSÉES :

Auvergne-Rhône-Alpes 556 Km, Région Sud 114 Km, Occitanie 145 Km.

12 DÉPARTEMENTS :

Haute-Savoie, Savoie, Ain, Rhône, Isère, Loire, Drôme, Ardèche, Vaucluse, Bouches-du-Rhône, Gard, Hérault.

77 SITES NATURELS PROTÉGÉS

3 PARCS NATURELS RÉGIONAUX :

le Haut-Jura, le Pilat et la Camargue.

3 VILLES CLASSÉS UNESCO :

Lyon, Avignon, Arles, ainsi que des monuments prestigieux dont, entre autres, l'arc de triomphe et le théâtre antique d'Orange.

ENVIRON 40 RESTAURANTS ÉTOILÉS MICHELIN

\* (à l'exception des 120 premiers Km entre Saint-Gingolph et Seyssel, plus sportifs)



# VIARHÔNA, UNE RÉALISATION À L'ÉCHELLE DE TROIS RÉGIONS

Imaginé à la fin des années 1990, le projet ViaRhôna a réellement commencé à se concrétiser à partir de 2004/2005, lorsque la Région Rhône-Alpes et la Compagnie Nationale du Rhône (CNR) officialisent leur participation financière et leur partenariat pour sa mise en œuvre.

En 2013/2014, le partenariat se raffermi autour d'un comité d'itinéraire rassemblant notamment la CNR, ainsi que les trois régions concernées, Auvergne-Rhône-Alpes, Région Sud et Occitanie.

Les acteurs se fixent alors pour ambition de faire de ViaRhôna un projet de grande ampleur à l'horizon 2023 et initient alors la mise en tourisme de l'itinéraire.



L'itinéraire se constitue depuis progressivement, porté par le soutien financier de la CNR (65% du linéaire étant implanté sur le domaine qui lui est concédé), des différentes collectivités concernées ainsi que des fonds européens, et par l'investissement des différents maîtres d'ouvrages et porteurs de projet.

**ViaRhôna est également inscrite au schéma national des véloroutes voies vertes.**

Elle fait partie du réseau EuroVélo sous l'appellation EuroVélo17. L'itinéraire se prolonge en Suisse par la route du Rhône N1. Ainsi, 1 115 Km se pratiquent à l'échelle de tout le parcours du fleuve Rhône.

*\* réseau des véloroutes européennes, porté par la Fédération européenne des cyclistes (ECF), comportant à ce jour 16 itinéraires cyclables transfrontaliers répartis sur tout le continent.*

[www.eurovelo.com](http://www.eurovelo.com)



# VIARHÔNA, ILS EN PARLENT



**Yves Ronot, chargé de projet ViaRhôna à la Région Auvergne-Rhône-Alpes**

## Qui est à l'origine du projet ?

L'origine du projet remonte à la période 2000-2002 ou l'institution interdépartementale Rhône Saône, devenue, en 2001, « Territoire Rhône », a mené une étude de préfiguration de ce que pourrait être un itinéraire cyclable le long du Rhône.

Ce projet n'a pu trouver un développement qu'à partir de 2005 où la Région Rhône-Alpes et la Compagnie nationale du Rhône se sont positionnés,

dans le cadre du Plan Rhône (Etat, Régions Rhône -Alpes, Provence-Alpes Côte d'azur et Languedoc Roussillon, partenaires) pour financer sa réalisation.

## Comment le tracé a-t-il été déterminé ?

L'étude de territoire Rhône était une base, mais le tracé a été totalement rediscuté localement avec les collectivités susceptibles de porter le projet (Départements et communautés de communes selon les cas).

La Région et la CNR n'ont jamais imposé un tracé. Il a été systématiquement défini en concertation avec les acteurs locaux.

## Combien de temps entre l'idée d'un tronçon de véloroute et la réalisation des 1ers km ?

Lorsqu'une collectivité souhaite réaliser un tronçon de l'itinéraire ViaRhôna, plusieurs étapes se succèdent, qui prennent un peu de temps. Selon la longueur du tronçon et les difficultés à résoudre, et donc le coût qui peut nécessiter d'intervenir en plusieurs tranches, le délai entre l'intention de porter la réalisation d'un tronçon ou d'un franchissement



et la livraison de ce dernier est souvent de l'ordre de 2 à 5 ans.

## Le succès est au RDV ?

Oui, dès qu'un tronçon d'itinéraire est mis en service, il est utilisé, à la fois par les habitants locaux (trajets domicile-travail, loisirs) et par les touristes et les itinérants. Une étude de fréquentation menée sur ViaRhôna le démontre également, avec des retombées économiques importantes.

## L'itinéraire sera terminé à quel horizon ?

Rappelons tout d'abord que l'essentiel de l'itinéraire ViaRhôna est praticable actuellement et que ViaRhôna nous offre de multiples possibilités de découvertes dont il ne faut surtout pas se priver.

Les tronçons restant à réaliser sont ceux qui sont les plus compliqués et ils nécessitent donc du temps.

Je pense pouvoir dire qu'un horizon 2023 est possible, mais nous ne mesurons pas encore l'impact de la crise sanitaire de 2020, ou d'autres aléas qui pourraient encore décaler cette estimation.

## UNE ANECDOTE ?

J'ai le souvenir d'une des toutes premières inaugurations d'un tronçon de ViaRhôna qui avait lieu dans le Bugey.

Elus régionaux, départementaux et locaux présents, représentant CNR, presse, habitants et associations cyclistes locales, tout le monde était au rendez-vous.

La journée était organisée en deux temps, avec un parcours à vélo entre les deux lieux de l'inauguration.

La Région avait fait réaliser, à cette occasion, un kakémono présentant l'état d'avancement de l'itinéraire et l'avait positionné sur le lieu de départ.

En fin de journée, quand je suis revenu chercher le kakémono, avec mon responsable de l'époque, il avait disparu.

Alors aujourd'hui encore, je me demande : « Qui a bien pu s'attribuer ce trophée ?

Un cycliste passionné, un cleptomane qui n'a pas pu résister à la tentation, ....

Et pour quel usage ? »

Je vous laisse le soin de mener l'enquête...

Peut-être, grâce à vous, retrouverons-nous un jour ce document devenu, depuis, historique, puisqu'aujourd'hui l'itinéraire ViaRhôna est, dans sa majeure partie, réalisé. Toute information à ce sujet est susceptible de m'intéresser.

Que l'on se rassure, il y a prescription !



# CONNAISSEZ-VOUS VIARHONA ?

Démarrée en 2008, cette véloroute, unique en Europe, longe le fleuve Rhône, de la frontière Franco-Suisse, jusqu'en Camargue.  
Son aménagement prendra fin à l'horizon 2023.



815 kilomètres de voie verte,  
du lac Léman à la mer Méditerranée,  
le long du fleuve Rhône.  
Pour le plus grand plaisir  
des cyclistes et des randonneurs.

La découvrir, la parcourir, la sillonner...  
c'est en faire une compagne de nos loisirs que l'on a plaisir  
à redécouvrir de temps à autre.

Elle est devenue, au fil des années, une véloroute incontournable.  
Aucune monotonie à la parcourir tant les paysages demeurent  
divers et exceptionnels.

Panoramas alpins, berges du fleuve, vignobles en terrasses,  
villages perchés, champs de lavande et d'oliviers de Provence,  
traversée de la Camargue, avant une arrivée sur les plages de  
la Méditerranée !

C'est un véritable « concentré de France » qui s'offre  
aux amoureux de la petite reine.



Au-delà de la pratique cycliste, ViaRhôna constitue  
une formidable opportunité pour découvrir et profiter,  
à son rythme, des multiples richesses des territoires traversés.  
Gastronomie, œnologie, culture, patrimoine, nature seront  
les principaux compagnons de route des touristes curieux.

## CARTE VIARHÔNA



## CAR VIARHÔNA, C'EST À ELLE SEULE UNE COLLECTION D'AMBIANCES

**Emprunter ViaRhôna, c'est remonter aux origines de la Civilisation, de la Préhistoire jusqu'à nos jours.**

Toutes les époques sont ainsi représentées et avec elles le patrimoine, l'art et les traditions locales.

Du théâtre antique de Vienne ou d'Orange au Musée des Confluences à Lyon, en passant par Viviers et Mornas, petits bijoux d'époque médiévale, sans oublier le pont d'Avignon, les villages perchés provençaux et la cité médiévale d'Aigues-Mortes, toutes ces traces de l'histoire justifient le nom de fleuve des Civilisations donné au Rhône. Vous découvrirez aussi les villes de Lyon, capitale des Gaules, Orange, la cité des Princes, Arles la Romaine, Saint-Gilles, étape du chemin de Saint-Jacques de Compostelle.

**Dès le printemps, des festivals enchantent les soirées,** tels les nuits sonores à Lyon, Jazz à Vienne, le festival d'Avignon, les Rencontres de la photographie d'Arles et beaucoup d'autres.



**Emprunter ViaRhôna, c'est humer les effluves des vignobles accrochés aux flancs des montagnes et le long des coteaux en terrasses.**

Vous retrouverez, le long de l'itinéraire, pas moins de 10 destinations labellisées « Vignobles et Découvertes » : le Bugey, le Condrieu, Côte-Rôtie, les Côtes du Rhône Gardoises. Également une collection de vins d'Appellation d'origine Contrôlée (AOC) : vins de Savoie, Châteauneuf-du-Pape, Vignobles du pays d'Arles....

**ViaRhôna, c'est aussi un défilé de produits du terroir et de spécialités qui invitent à des haltes gourmandes :**

brioche de Saint-Genix, fruits de la Vallée du Rhône, chocolat Valrhôna, riz et sel de Camargue, huîtres de Bouzigues... Et beaucoup d'autres saveurs mises en musique par la quarantaine de chefs étoilés qui jalonnent ViaRhôna. Parmi eux, la seule femme à posséder 3 étoiles au Michelin, Anne-Sophie Pic à Valence.

**Emprunter ViaRhôna, c'est enfin parcourir des paysages sans cesse revisités :**

collines du pays genevois, peupleraie de Chautagne, collines du Dauphiné, vergers et vignobles de la vallée du Rhône, paysages provençaux et leur mythique lavande. Et pour terminer, la Camargue et les rives de la Méditerranée. Certaines îles et méandres du fleuve sont devenus des réserves naturelles équipées de sentiers pédagogiques et d'observatoires.

## LE SAVIEZ-VOUS ?

**« Un PAC à l'eau » s'il vous plaît.**

La distillerie Blachère, la plus ancienne de Provence, voit le jour en 1835, à Avignon. Thym, Romarin, Marjolaine, Mélisse, Lavande... Ces plantes servent à la production des premières liqueurs, notamment « La Magistrale », « l'Elixir du Mont Ventoux », « la Comtadine ». Selon la tradition, elles vieillissent dans des fûts de chêne pendant deux ans.

En 1882, lors de l'épidémie de Choléra, « l'Origan du Comtat » a soulagé les malades. On utilisait le Rhum Zoulla pour frictionner le corps des personnes souffrantes. Pour lui rendre hommage, la ville d'Avignon a scellé de grands bas-reliefs de céramique sur les trois portes de ses remparts. En 1960, la distillerie lance le « PAC Citron », sirop à base de sucre et de citron, sans colorants. C'est une réussite. Il devient son produit phare.

En Provence, on « commande » un « PAC à l'eau ».

La distillerie est désormais installée à Châteauneuf-du-Pape.

[www.distillerieablachere.com](http://www.distillerieablachere.com)



# VIARHÔNA, DES BALADES POUR TOUS

POUR  
LES PLUS ACTIFS



## Du Léman à Lyon 322 km

Partez des berges du superbe lac Léman, serpez entre monts et vallées du Haut-Rhône et terminez votre périple dans l'élégante cité des Gaules.

Au fil de l'itinéraire, vous rencontrerez des paysages à couper le souffle, aux confins des Deux Savoies et du Bugey, alternance de gorges, de lacs et de marais, ponctués de villages authentiques et découvrirez Lyon au travers de ses lieux et monuments les plus emblématiques, tel l'hôtel Dieu, récemment rénové et qui abrite la Cité de la Gastronomie.



## De Lyon à Avignon 298 km

Après une pause dans la capitale des Gaules, cette étape mène à Avignon, la célèbre cité des Papes. Une grande variété de paysages s'offre à vous.

Depuis Vienne, ancienne capitale de la Gaule romaine, à la réserve naturelle de l'île du Beurre, en passant par les vignobles en terrasse et les premiers vergers de la vallée du Rhône. L'arrivée sur Valence avec ses marchés colorés et ses rues piétonnes accueillantes, annonce la Provence. ViaRhôna continue sa route en Ardèche. Entre grottes et sites archéologiques, villages de caractère, réserve naturelle, pour pénétrer une Ardèche plus au cœur, depuis la Dolce Via.

Vous filerez alors plein sud, vers Viviers et Bourg-Saint-Andéol, étapes au fort accent patrimonial. Puis vous pénétrerez dans le Vaucluse et ses nombreuses liaisons vers les villages médiévaux de Mondragon, Mornas et Piolenc, ainsi que vers la cité romaine d'Orange. Après Caderousse vous partirez à la découverte du vignoble de Châteauneuf-du-Pape. Le parcours offre de beaux points de vue sur la vallée du Rhône. Enfin, c'est l'arrivée à Avignon, par la voie verte des canaux.



## POUR LES AMOUREUX DE BALADES



### Jons à Lyon 27 km

L'un des musts de la ViaRhôna, situé aux portes de Lyon. Une belle piste cyclable y longe le canal pour arriver au cœur du parc de Miribel-Jonage. Cette véritable oasis propose de nombreuses activités sportives et nautiques. C'est encore par des voies vertes continues que l'on traverse le parc naturel urbain de la Feysine pour rejoindre Lyon à vélo. C'est ensuite une superbe balade urbaine sur les berges du Rhône, à la rencontre du nouveau quartier futuriste de Confluence.

### Aigues-Mortes à Palavas 28 km

Ce parcours passe à proximité de la célèbre Tour de Constance et rejoint le chenal maritime. Marais salants d'un côté, marais sauvage de l'autre, avec, pour compagnons de routes, les flamants roses. Après le Grau-du-Roi, à quelques tours de roue, la plage de l'Espiguette, ses dunes de sable à perte de vue. Puis La Grande-Motte et ses pyramides classées « Patrimoine du XXe siècle », Palavas-les-Flots, avec toujours la Méditerranée pour seul horizon.



## POUR LES FAMILLES



### Vienne à Sablons par l'île au beurre 33 km

Aux pieds des vignobles en terrasse, dont le prestigieux Côte-Rôtie, et des premiers vergers de la vallée du Rhône, ce sont de belles voies vertes pour apprécier la variété des paysages rhodaniens. Vous rencontrerez une nature façonnée par la main de l'homme et traverserez la plaine maraîchère d'Ampuis et la réserve naturelle sauvage sur l'île du Beurre ponctuée de points d'observations qui permettent d'observer et d'écouter la nature toute l'année. Exposition permanente sur le castor d'Europe (grand public), aquariums présentant quelques spécimens de poissons du Rhône et des îlons. Après le pont de Saint-Pierre-de-Bœuf, la voie verte, droite et sans détour continue jusqu'à Sablons sans obstacle. Une variante est proposée par la réserve de l'île de la Platière. Prudence néanmoins sur la route à l'entrée de Sablons ainsi qu'aux différents carrefours.

### Arles à Mas Thibert 16 km

Depuis le pont Van Gogh c'est une belle voie verte à travers les roseaux le long d'un canal qui vous mènera au pont Calada. Là, vous aurez de beaux points de vue sur les rizières et les vignes. À Mas-Thibert, traversez le pont pour aller au marais de Vigueirat qui est une réserve naturelle nationale à la jonction de deux écosystèmes que sont la Camargue et la Crau (balade découverte sur pilotis). Prudence au carrefour à l'entrée de Mas Thibert sur la D24.





# VIARHÔNA, ILS EN PARLENT



**Yvann Baussanne, co-gérant  
de l'agence de voyages Safranstours**

## Présentez-nous votre agence

Voilà 25 ans que Safranstours fait rimer voyage avec aventure, partage et découverte, grâce à ses séjours en liberté. L'agence sort du schéma classique du voyage organisé et propose à chacun l'expérience de partir l'esprit libre, grâce à :

- La sélection et la réservation de vos hébergements,
- L'édition d'un livret de route détaillé et des cartes du séjour,
- La prise en charge de la logistique, du transport des bagages et du service d'assistance 7j/7.

**Safranstours** est une agence familiale animée par des passionnés de voyages et de découvertes. En tant qu'agence indépendante, nous sommes inventeurs, créateurs et acteurs de chacun de nos séjours. Nous en restons les artisans de A à Z. Une liberté qui nous permet de sélectionner avec soin chaque sentier, chaque partenaire, pour le plus grand plaisir des voyageurs.

## Sentez-vous un engouement pour le tourisme à vélo ?

Oui, depuis quelques années, nous sentons un intérêt croissant pour le tourisme à vélo.

Cela s'explique par :

- le développement des solutions telles que les Vélo'v, Vélib',... dans les grandes villes,
- la popularisation des vélos à assistance électrique,
- l'envie de prendre le temps de voyager, d'être acteur de ses vacances,
- la création d'itinéraires sécurisés pour s'adonner librement à la pratique du deux-roues loin des véhicules motorisés.

## Le vélo à assistance électrique se développe-t-il de plus en plus ?

Oui, les VAE se font de plus en plus présents dans le paysage du vélo. Ils ouvrent de nouvelles possibilités aux utilisateurs, mais aussi aux créateurs de parcours que nous sommes. Ils permettent également d'harmoniser le niveau des pratiquants dans un groupe ou une famille.

## La place de ViaRhôna dans votre catalogue ?

En tant qu'agence locale de ViaRhôna, nous accordons une place importante à cet itinéraire. Nous avons, pour l'heure, deux séjours bien rodés et nous projetons d'en créer de nouveaux.

## Le profil des personnes qui pratiquent ViaRhôna ?

Ce sont majoritairement des couples ou des groupes d'amis. De 45 à 65 ans. Pas forcément des locaux de l'itinéraire. Nous accueillons aussi des clientèles étrangères : Allemands, Belges, Hollandais, Danois.

Leur recherche : tourisme doux, proximité avec la population locale, ...

L'objectif de parcourir cet itinéraire dont la renommée s'accroît, et de dire :

« J'ai fait ViaRhôna » ou

« Je pars sur ViaRhôna »

L'idée de rejoindre les Alpes à la Méditerranée.

## SÉJOUR SAFRANTOURS

Doucement accompagnés par le Rhône, vous partirez à la rencontre des richesses gastronomiques et historiques de la France, sur les traces de ce fleuve, véritable voie des civilisations qui égrène plus de 2000 ans d'histoire.

ViaRhôna est un itinéraire cyclable sécurisé en pente douce qui a réussi l'ambitieux projet de relier les rives du Lac Léman au cœur des Alpes aux plages de la Méditerranée.

Pour ce voyage, nous vous avons sélectionné une des plus belles parties ; le parcours entre les côteaux de Condrieu et Montélimar aux portes de la Provence. À chaque étape, vous découvrirez de nouveaux paysages, le long des célèbres vignobles des Côtes du Rhône qui vous ouvriront les portes de leur terroir.

Ce voyage ravira également vos papilles avec la possibilité de déguster les excellents chocolats Valrhôna, les fameux Nougats de Montélimar et bien sûr les grands vins de la région.

Vous aimerez :

- Faire halte chez un viticulteur pour déguster un éventail des vins de l'hermitage
- Une pause au musée du chocolat de Valrhôna (à ne pas rater)
- La qualité de l'itinéraire, conçu pour la pratique du cyclotourisme
- L'arrivée sur les allées provençales de Montélimar

[www.viarhona.com/la-viarhona-de-vienne-a-montelimar](http://www.viarhona.com/la-viarhona-de-vienne-a-montelimar)

## RETROUVEZ D'AUTRES IDÉES SÉJOURS SUR

[www.viarhona.com/reservez-sejour](http://www.viarhona.com/reservez-sejour)



# VIARHÔNA, ILS EN PARLENT



Steve Crétiaux a découvert  
VIARHÔNA en famille

## Présentez-nous votre famille

Nous sommes une famille de 5. Notre famille, jurassienne, s'est lancée dans les voyages à vélo en 2015. En 5 ans, nous avons traversé le pays d'Est en Ouest et du Nord au sud ! Nous avons parcouru en 5 ans plus de 4000 km.

**Roméo, 12 ans.** Surnommé Leader 1 ou Le Petit, il est le plus jeune randonneur de la famille. Sur les portions en site propre, c'est souvent lui qui donne le rythme.

**Timothé, 15 ans.** On le surnomme Leader 2 ou Titi. C'est la force tranquille, il avance le nez au vent et reste sur le grand plateau, même quand le terrain s'élève ; parfois il prend plusieurs centaines de mètres d'avance et se trompe d'itinéraire...

**Lilie-rose, 18 ans,** ou le charognard, en référence à la patrouille de France. Elle est toujours aux aguets pour

prendre la première place. Elle n'hésite pas à prendre le relais pour tirer l'une des remorques du convoi. C'est la plus indépendante du groupe, adolescence oblige...

**Mélanie, 40 ans.** Elle est un peu la cantinière de l'équipe, c'est dans ses bagages que se trouve l'indispensable garde-manger et la trousse de secours en cas de petit bobo. Elle randonne avec style : c'est la seule à ne pas vouloir s'équiper d'un sac à eau.

**Steve, 42 ans.** Je suis le gardien des cartes, celui qui transporte le nécessaire pour le bivouac. Mon fidèle VTT Lapiere a été équipé spécialement pour la randonnée ! Je suis aussi le photographe officiel des Juracycles. Tous les jours, la page facebook est alimentée avec des photos commentées et même quelques vidéos. J'ai toujours pratiqué le VTT et j'ai initié mes enfants et ma compagne au plaisir du voyage à vélo en autonomie. C'est grâce à moi que toute la famille a attrapé le goût de l'aventure !

## Pourquoi avoir choisi ViaRhôna ?

La tentation de partir de la maison pour rejoindre la Méditerranée était trop forte ! ViaRhôna passe par des régions et des villes très intéressantes ! On a pu profiter des beaux paysages, mais aussi faire de belles visites et des activités originales. On a profité de grands événements comme Jazz à Vienne, ou le festival d'Avignon.

## Quelle portion en combien de jours ?

On a d'abord longé la Saône pour rejoindre ViaRhôna à Lyon, ce qui nous a demandé une semaine. On s'est ensuite laissé couler durant une douzaine de jours jusqu'au Grau-du-Roi via l'Isère, la Drôme, l'Ardèche, la Provence et enfin la Camargue.

## Des rencontres intéressantes ?

Du côté de Vauvert, on a profité d'une balade commentée en calèche à la découverte de la Camargue authentique. Cette sortie a été suivie d'un goûter avec des produits locaux. C'était vraiment très agréable de découvrir les traditions de cette région avec un homme du cru !

## Des visites à recommander ?

Le musée Gallo-romain de Saint-Romain-en-Gal - Vienne. Il est l'un des plus importants sites archéologiques d'Europe.

## Le ressenti de vos enfants ?

Les enfants ont beaucoup aimé parcourir les immenses vergers de la Vallée du Rhône. On a pu se ravitailler en fruits frais directement chez les producteurs. C'est vraiment appréciable quand on fait des efforts quotidiens !

## UNE ANECDOTE ?

Le 14 juillet, à Villeneuve-lès-Avignon nous avons participé à une pêche organisée par la Guinguette du Vieux Moulin. J'ai attrapé un silure : c'était une première ! On se souviendra aussi de notre passage à Loir-sur-Rhône, où nous avons exceptionnellement pu participer à des joutes nautiques.

## UN COUP DE COEUR ?

On a beaucoup aimé la Camargue : depuis la Tour Carbonnière, le panorama est magnifique. Aigues-Mortes et ses alentours offrent de belles possibilités de découvertes entre histoire et nature. On y a observé des flamants roses et une multitude d'oiseaux !



# VIARHÔNA, COUPS DE COEUR



## Une cathédrale au milieu des eaux !



Villeneuve-lès-Maguelone est dotée d'une plage de 9 kilomètres de long, sans aucune construction. On y accède par une passerelle qui enjambe le canal du Rhône à Sète. À pied, à vélo, en petit train, un chemin vous mène jusqu'à la plage, mais pas seulement. Dans un écrin de verdure, au centre de la Presqu'île, la cathédrale Saint-Pierre de Maguelone est un lieu unique où se mêlent histoire et tradition. Elle est posée sur une presqu'île entre mer, étangs et vignes. Cette église forteresse, ancien évêché de style roman, a accueilli des papes et des évêques au Moyen Âge. Le site est entouré de vignes cultivées. [www.sitesdexception.fr/sites/presquile-de-maguelone/](http://www.sitesdexception.fr/sites/presquile-de-maguelone/)

## Cap sur le Rhône



Le réseau Cap sur le Rhône valorise, à travers différents projets, les patrimoines culturels et naturels du Rhône, axe Rhône-Saône et Léman, qui jalonnent ViaRhôna. Pour vous qui souhaitez découvrir les mille et une facettes du fleuve, son histoire méconnue, ses lieux emblématiques, ses enjeux contemporains. Pour vous qui aimez le voyage et l'itinérance, les patrimoines et la nature, le vin et ses à-côtés, le tourisme à vélo et ViaRhôna ... Rendez-vous sur le site des acteurs du Rhône : [www.capsurlehone.fr](http://www.capsurlehone.fr) Le site, à l'instar d'une revue, propose tous les 2 mois, de nouveaux sujets.

## Marais de Lavours

C'est la partie cachée du lac du Bourget. La partie comblée du grand lac issu du glacier du Rhône, il y a 15 000 ans. L'accumulation et transformation de débris végétaux dans le sol inondé ont donné naissance à des tourbières. Aujourd'hui réserve naturelle, l'un des derniers grands marais continentaux d'Europe de l'Ouest est devenu un conservatoire pour près de 371 espèces de plantes. Un sentier sur pilotis, aménagé sur environ 1 km, conduit au cœur du marais.

Accessible gratuitement toute l'année, ce parcours pédagogique, ponctué de postes d'observation, permet de décrypter la richesse d'un site classé parmi les espaces naturels sensibles de l'Ain. [www.reserve-lavours.com](http://www.reserve-lavours.com)



## L'île de la Barthelasse

Elle est l'île fluviale la plus grande d'Europe. D'une superficie de 700ha, elle constitue un quartier d'Avignon. À deux pas du Palais des Papes et du Pont, avec des circuits vélos, des fermes, des gîtes... on est en pleine campagne !

Un nouveau parcours vélo « Le tour de l'île de la Barthelasse » permet de découvrir l'île à vélo, depuis Avignon. D'autres îles fluviales du Rhône constituent de véritables poumons verts : île des Papes, île de l'Oiselay, île des Brotteaux sur laquelle on peut d'ailleurs se baigner ! [avignon-tourisme.com](http://avignon-tourisme.com)

# VIARHÔNA, COUPS DE COEUR



## La Cité de la gastronomie : un nouveau lieu emblématique de Lyon !

La Cité Internationale de la Gastronomie de Lyon est un lieu culturel entièrement dédié à la gastronomie, situé dans le Grand Hôtel-Dieu. Elle a ouvert ses portes en octobre 2019.

Expositions, démonstrations, conférences, dégustations... la Cité est un lieu culturel unique qui met à l'honneur l'art de bien manger et ses bienfaits sur la santé.

Cet espace associe musée, centre culturel, lieu de vie et d'innovations.

Avec l'exposition permanente, les visiteurs découvrent l'histoire de la gastronomie lyonnaise et des objets de collection, comme le piano de cuisson de Paul Bocuse, la marmite de la Mère Brazier, ou le couteau à champignon de Régis Marcon.

La Cité s'intéresse aussi aux pratiques alimentaires du monde entier, à la cuisine du quotidien, comme à la gastronomie étoilée. Elle fait le point sur les enjeux du bio et sur l'impact écologique de l'alimentation.

Un étage entier est dédié aux enfants. Une dinette géante leur permet de s'approprier une cuisine à leur hauteur.

La visite est complétée par des expositions temporaires, des ateliers culinaires, des démonstrations, des résidences de chefs, des dégustations...

[citegastronomielyon.fr](http://citegastronomielyon.fr)

## Savoie Mont Blanc Des activités de plein air ? C'est par là !

Au départ des bases de Seyssel ou Chanaz, Prolynx Sports propose la location de vélo et Vélo à assistance électrique et de nombreuses activités rafraîchissantes à proximité de l'itinéraire ViaRhôna : canoë kayak sur le Vieux Rhône ou le Canal de Savières, stand up paddle, canyoning. Prolynx Sports vient d'obtenir le label « Accueil Vélo ».

[www.prolynx-sports.com](http://www.prolynx-sports.com)



## L'envie d'avoir envie

À proximité de ViaRhôna, à Tain l'Hermitage, la Cité du Chocolat est devenue le site consacré au chocolat le plus visité de France. Ce site, comptant un espace de visite et une boutique, permet de découvrir le chocolat, depuis la fève de cacao jusqu'aux multiples usages en pâtisseries, cuisine...

Depuis l'été 2016, Valrhona propose un nouvel espace dédié aux métiers et aux artisans du chocolat, ainsi qu'un laboratoire de pâtisserie permettant aux visiteurs de mettre « la main à la pâte ».

Il est également possible de déguster des plats à base de chocolat, élaborés par Frédéric Bau, le chef pâtissier et directeur de l'Ecole du Grand Chocolat Valrhona.

La Cité du Chocolat a obtenu le label « Accueil Vélo ».

[www.citeduchocolat.com](http://www.citeduchocolat.com)



## Un joyau en Ardèche



L'Abbaye de Cruas fut construite aux XI<sup>ème</sup> et XII<sup>ème</sup> s, en pierre calcaire de Cruas, par les moines bénédictins et consacrée par le pape Urbain II, en 1095. La tribune monastique du XII<sup>ème</sup> s est l'un des trésors de cette église. Son architecture est rare : il n'existe que deux tribunes de ce type en France. Son but était de séparer les moines et le peuple. Une mosaïque commémore le passage du Pape Urbain II, en 1095. Son histoire est liée à celle de la chapelle fortifiée qui domine le village. Les moines s'y réfugiaient lorsque le ruisseau, le Crûle, qui jouxtait l'abbatiale, était en crue et lorsqu'il y avait des conflits.

[www.sud-ardeche-tourisme.com](http://www.sud-ardeche-tourisme.com)



# DES ÉCHAPPÉES SYMPAS

Plusieurs boucles et liaisons permettent de s'échapper de ViaRhôna, à la découverte d'autres territoires.

Parmi elles :

- **La Grande Traversée du Jura** joint Montbéliard (Doubs) à Culoz (Ain). [www.gtj.asso.fr](http://www.gtj.asso.fr)
- **Les véloroutes V62 et V63** relient Valence au Lac du Bourget et au Lac d'Annecy jusqu'à ViaRhôna, à travers les Alpes et se connectent de part et d'autre à ViaRhôna. [www.cyclo-alpes.com](http://www.cyclo-alpes.com)
- **La voie Bleue Moselle Saône à vélo** se connecte à ViaRhôna, à Lyon [www.lavoiebleue.com](http://www.lavoiebleue.com)
- **La via fluvia** se faufile entre le Rhône et la Loire et doit se connecter à ViaRhôna à terme. [www.viafluvia.fr](http://www.viafluvia.fr)
- **La Dolce Via**, au départ de La Voulte-sur-Rhône, se poursuit jusqu'à Lamastre [www.dolce-via.com](http://www.dolce-via.com)
- **La VéloDrôme relie ViaRhôna à Die.** [www.ladrometourisme.com](http://www.ladrometourisme.com)
- **La Payre va du Pouzin à Privas.** [www.ardeche-guide.com](http://www.ardeche-guide.com)
- **La véloroute du Jabron**, raccordée à ViaRhôna, permet d'accéder à Montélimar depuis le sud et de remonter le Jabron en direction de Dieulefit. [www.ladrometourisme.com](http://www.ladrometourisme.com)
- **Une liaison balisée permet de relier ViaRhôna à Orange** (PEM) et Gare, et ses sites classés au patrimoine mondial de l'UNESCO (Arc de triomphe et Théâtre antique). 7 km depuis le centre de Caderousse. [www.provence-a-velo.com](http://www.provence-a-velo.com)
- **Une liaison au départ de Palavas et une au départ de Carnon rejoignent Montpellier.** [www.herault-tourisme.com](http://www.herault-tourisme.com)
- **La Méditerranée à Vélo** emprunte une partie du tracé de ViaRhôna depuis Sète jusque Beaucaire, où elle continue vers l'est. [www.lamediterraneavelo.org](http://www.lamediterraneavelo.org)
- **Le canal des 2 mers** se connecte à ViaRhôna à Sète. [www.canaldes2mersavelo.com](http://www.canaldes2mersavelo.com)

En Vaucluse, l'itinéraire en site propre se prolonge désormais entre Piolenc et Mornas permettant ainsi d'allonger la voie verte entre Caderousse et Mornas sur environ 15 km contre 10.



# POUR BIEN PRÉPARER SON VOYAGE



## UN SITE INTERNET DÉDIÉ : [WWW.VIARHONA.COM](http://WWW.VIARHONA.COM)

Cette plateforme met à disposition toutes les informations nécessaires à la préparation de l'itinérance. Etapes détaillées, cartographies, bonnes adresses, idées balades, idées séjours.

## UNE CARTE TOURISTIQUE :


Elle présente l'itinéraire dans son ensemble ainsi que des idées de balades et des idées de séjours. Elle est disponible dans les offices de tourisme longeant l'itinéraire. Elle est éditée en 4 langues : français, anglais, allemand et hollandais.


## 3 TOPOGUIDES :


Ouest France ; Chamina ; Le Routard  
Pour les cyclistes qui préfèrent la version papier, les topoguides délivrent une foule d'informations : carte, restaurants, hébergements, loueurs de vélo, coups de coeur...




## COMMENT VENIR DEPUIS PARIS


 Paris – Genève, 590 km, 6h  
Paris – Lyon, 470 km, 4h30

 Paris – Genève, TGV Lyria, 3h10  
Paris – Lyon, TGV, 2h

 Paris – Genève, 1h  
Paris – Lyon, 1h

## RETOUR

 Marseille – Paris, TGV direct, 3h20  
Montpellier – Paris, TGV direct, 3h30

 Marseille – Paris, 1h30  
Montpellier – Paris, 1h20

## LE LABEL ACCUEIL VÉLO EN PLEIN ESSOR

Accueil Vélo est une marque nationale qui garantit un accueil, des services et des équipements spécifiques adaptés aux besoins des touristes à vélo le long des itinéraires cyclables en France. Le petit logo vert permet d'identifier facilement les structures labellisées qui sont obligatoirement situées à moins de 5 km des itinéraires. Hébergements, loueurs de vélos, offices de tourisme, lieux de visites et de loisirs : chaque professionnel répond à un référentiel propre à sa catégorie, afin de satisfaire les attentes et les besoins des cyclistes. Le long de ViaRhôna la labellisation est en plein essor : aujourd'hui plus de 120 prestataires touristiques détiennent déjà ce label et assurent un accueil et des services de qualité auprès des touristes à vélo.

**Vous les retrouvez dans chaque étape sur le site [www.viarhona.com](http://www.viarhona.com)**







SOYEZ CONNECTES À LA VIARHÔNA TOUTE L'ANNEE

[www.viarhona.com](http://www.viarhona.com)  
f @viarhona

VOS CONTACTS PRESSE

AUVERGNE-RHONE-ALPES TOURISME  
Vanessa MICHY  
[v.michy@auvergnerhonealpes-tourisme.com](mailto:v.michy@auvergnerhonealpes-tourisme.com)

OCCITANIE  
Emanuelle VIALA  
[emmanuelle.viala@crtoccitanie.fr](mailto:emmanuelle.viala@crtoccitanie.fr)

RÉGION SUD  
Rabiha BENAÏSSA  
[r.banaïssa@provence-alpes-cotedazur.com](mailto:r.banaïssa@provence-alpes-cotedazur.com)



Auvergne  
Rhône-Alpes  
Tourisme



Destination  
**Occitanie**  
Comité Régional du Tourisme

RÉGION  
SUD  
PROVENCE  
ALPES  
CÔTE D'AZUR



COMITÉ  
RÉGIONAL  
DE TOURISME